






Plan sytuacyjny
Skala 1:500

Projekowany kanał deszczowy

Za granicami
z 03/10/2016r.

Biuro projektowe: Luszek Kiełtin 22-400 Zamok , ul. Partyzantów 61	
Investor: Woj. Gminy Łuszniszewo ul. Gminnej Rady Narodowej 80	Rys. 1A
Opis: Projekt budowlano - wykonawczy na budowę kanalizacji deszczowej w miejscowości Łuszniszewo Gminnie i Wiejska w miejscowości Łuszniszewo wraz z odseparowaniem leczni oraz jzdni wg planu sytuacyjnego	
Tytuł rysunku: Plan sytuacyjny - zjedzenia nr 1 - kanał deszczowy	
Projektant: branża sanitarna	mgr inż. Jacek Kiełtin Nr upr. LUB0010PCCS005
Sprawdził: branża sanitarna	inż. Marianna Michałkiewicz Nr upr. UANB- I P- 724208/ 03
Opracował:	mgr inż. arch. Katarzyna Kołta
Data opracowania:	06, 2016
Skala: 1:500	

- LEGENDA:**
-  jzdnia do otworzenia kostki brukowej
 -  jzdnia do otworzenia kruszywa betonowego
 -  krawężniki na tawie
 -  ściek przykrawężnikowy z kostki
 -  studzienka wpustowa i przykanaliki do montażu

